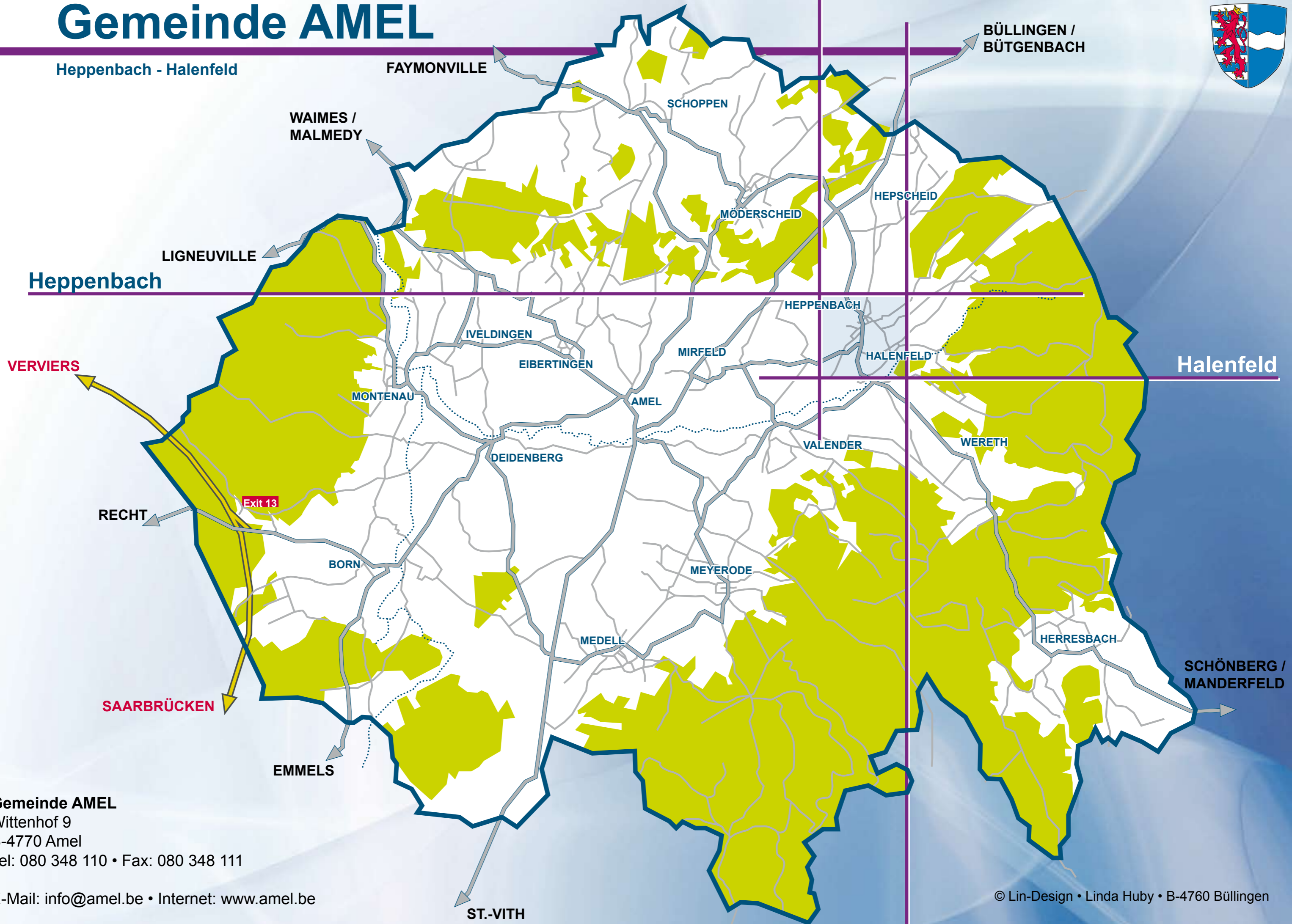


# Gemeinde AMEL



**Gemeinde AMEL**  
Wittenhof 9  
B-4770 Amel  
Tel: 080 348 110 • Fax: 080 348 111

E-Mail: [info@amel.be](mailto:info@amel.be) • Internet: [www.amel.be](http://www.amel.be)

© Lin-Design • Linda Huby • B-4760 Büllingen

# HEPPENBACH - HALENFELD

Gemeinde AMEL

© Lin-Design • Linda Huby • B-4760 Büllingen




## HEPPENBACH

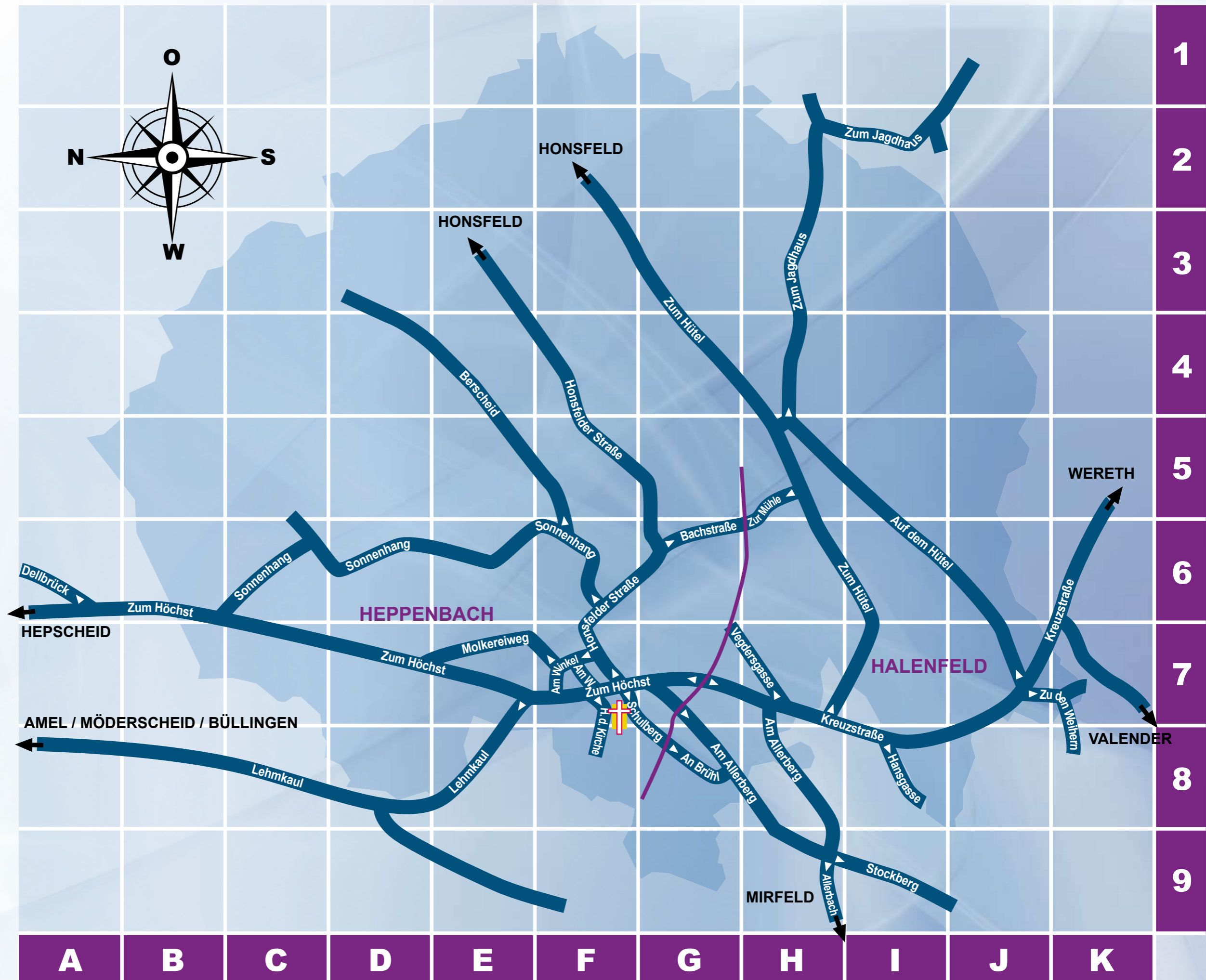
- Am Winkel • F7
- Bachstraße • G6
- Berscheid • D3 - F6
- Dellbrück • A6
- Hinter der Kirche • F7 - F8
- Honsfelder Straße • E3 - F7
- Lehmkaul • C8 - E7
- Molkereiweg • E7 - F7
- Schulberg • F7 - G8
- Sonnenhang • C6 - F6
- Zum Höchst • A6 - G7

## HALENFELD

- Allerbach • H9
- Am Allerberg • G7 - H8
- An Brühl • G8
- Auf dem Hütel • H5 - J7
- Hansgasse • I8
- Kreuzstraße • G7 - K6
- Stockberg • I9
- Vegdersgasse • H7
- Zu den Weihern • J7 - K8
- Zum Hütel • F2 - H7
- Zum Jagdhaus • H4 - I2
- Zur Mühle • H5

### Legende / Légende / Legenda

- Beginn Hausnummer 1 /  
Début numéro de maison 1 /  
Begin huisnummer 1
-  Début numéro de maison 1 /  
Begin huisnummer 1
-  Kirche / Eglise / Kerk
-  Grenze / Frontière / Grens



1

2

3

4

5

6

7

8

9

A

B

C

D

E

F

G

H

I

J

K

# LIZENZVEREINBARUNG FÜR DATEN/GRAFIKEN

## 1. Nutzungsrecht

Lin-Design, B-4760 Büllingen gewährt der Gemeinde Amel, B-4770 Amel, den ordnungsgemäßen Gebrauch zur Nutzung der Daten und Grafiken, entsprechend dem unten aufgeführten Verwendungszweck. Über dieses Nutzungsrecht hinaus gewährt der Lizenzgeber keine weiteren Rechte.

### Verwendungszweck:

Veröffentlichung auf der Website <http://www.amel.be> zum Download und Ausdrucken für die Nutzung durch Privatpersonen  
Auslegung und Verteilung der Dorfkarten für die Nutzung zu Privaten zwecken.

### Bilder/Grafiken:

amel_dorfkarte.pdf;	born_dorfkarte.pdf;
deidenberg_dorfkarte.pdf;	eibertingen_dorfkarte.pdf;
heppenbach_halenfeld_dorfkarte.pdf;	hepscheid_dorfkarte.pdf;
herresbach_dorfkarte.pdf;	medell_dorfkarte.pdf;
meyerode_dorfkarte.pdf;	mirfeld_dorfkarte.pdf;
moederscheid_dorfkarte.pdf;	montenau_iveldingen_dorfkarte.pdf;
schoppen_dorfkarte.pdf;	valender_dorfkarte.pdf;
wallerode_dorfkarte.pdf;	wereth_dorfkarte.pdf

### Datenquellenachweis:

© Lin-Design • Linda Huby • B-4760 Büllingen

### Lizenzkosten pro Grafik:

Kostenlos für die angegebenen Verwendungszwecke. Alle anderen Lizenzierungen für Firmen, Vereine etc. und anderer Rechte auf Anfrage

## 2. Nutzungsbeschränkungen

Ohne schriftliche Genehmigung des Lizenzgebers ist der Lizenznehmer nicht berechtigt, die Daten/Grafiken zu vermieten, zu verleihen, zu vertreiben, zu unterlizenzieren oder in nicht ausdrücklich gestatteter Weise Dritten zur Verfügung zu stellen sowie das Werk zu ändern, zu modifizieren, anzupassen oder abgeleitete Werke zu erstellen.

## 3. Nutzungsdauer und Beendigung

Die Nutzungsdauer ist unbefristet

## 4. Urheberrecht

Lin-Design behält sich alle Rechte vor, die nicht ausdrücklich in dieser Vereinbarung festgeschrieben wurden. Alle Dateien/Grafiken sind Eigentum von Lin-Design, B-4760 Büllingen und urheberrechtlich geschützt.

Ort: Büllingen

Datum: 12.10.2011